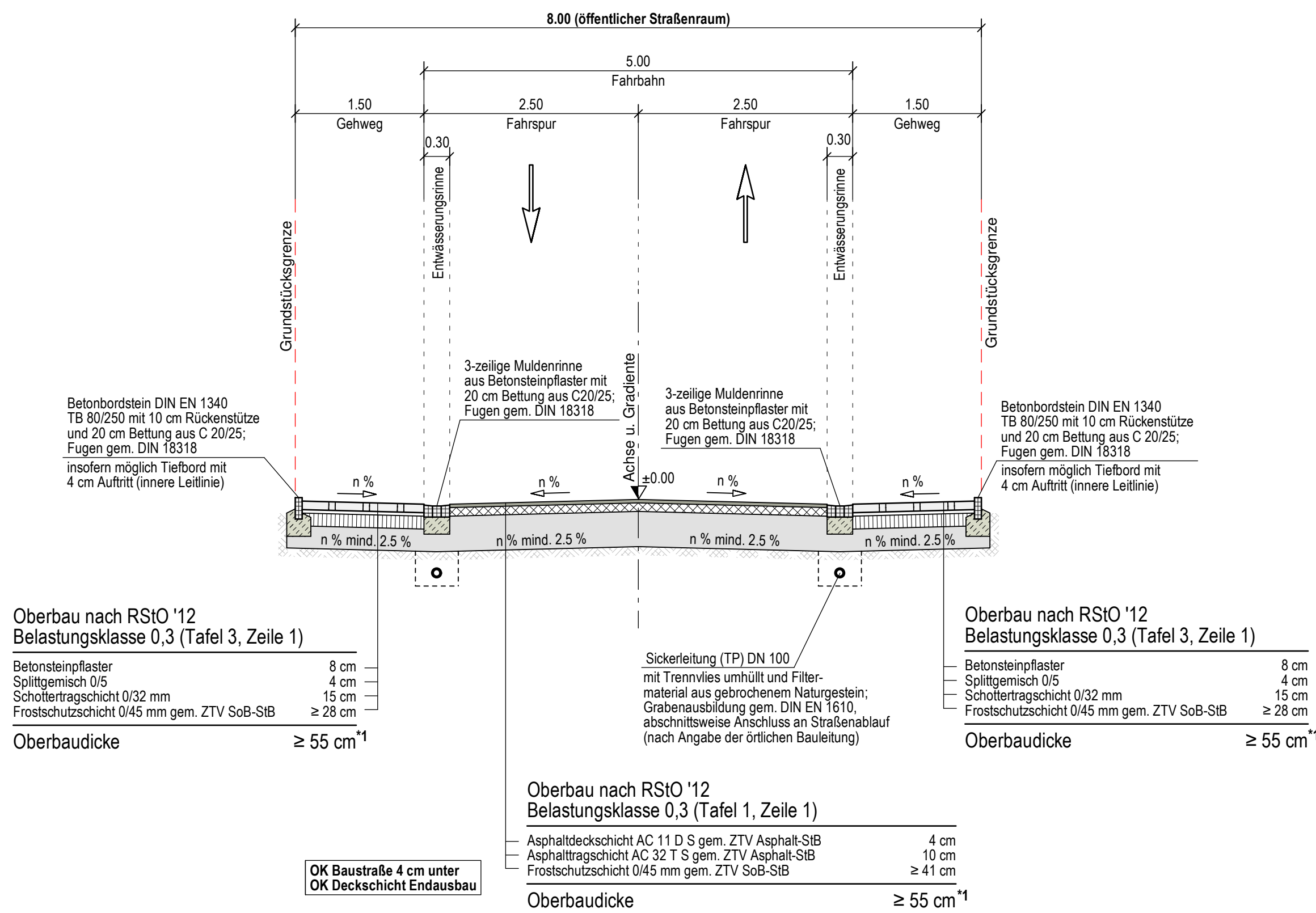


RQ 8.00 : Anliegerstraße

- höhengleicher Ausbau -
Straße C, D, E, F

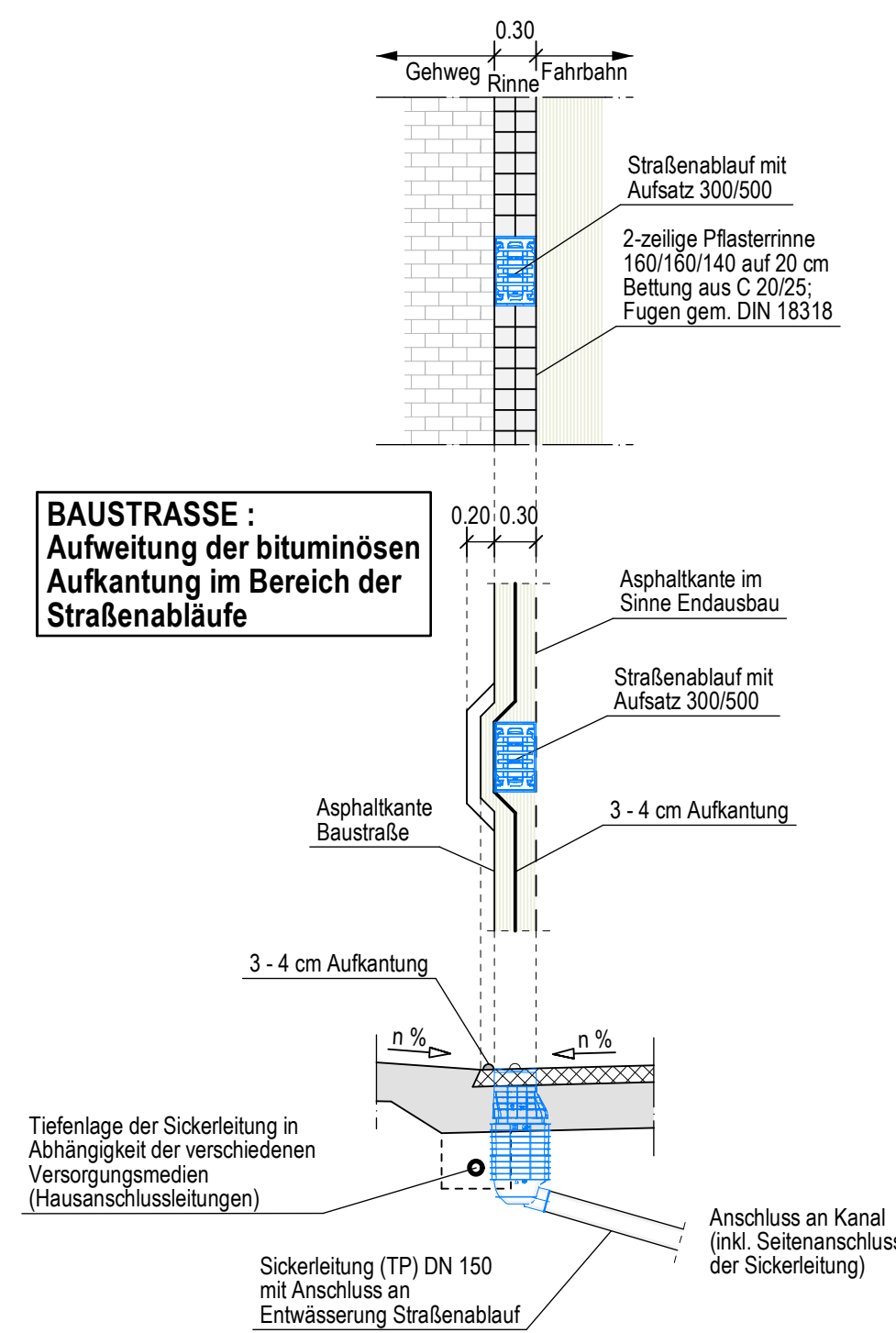
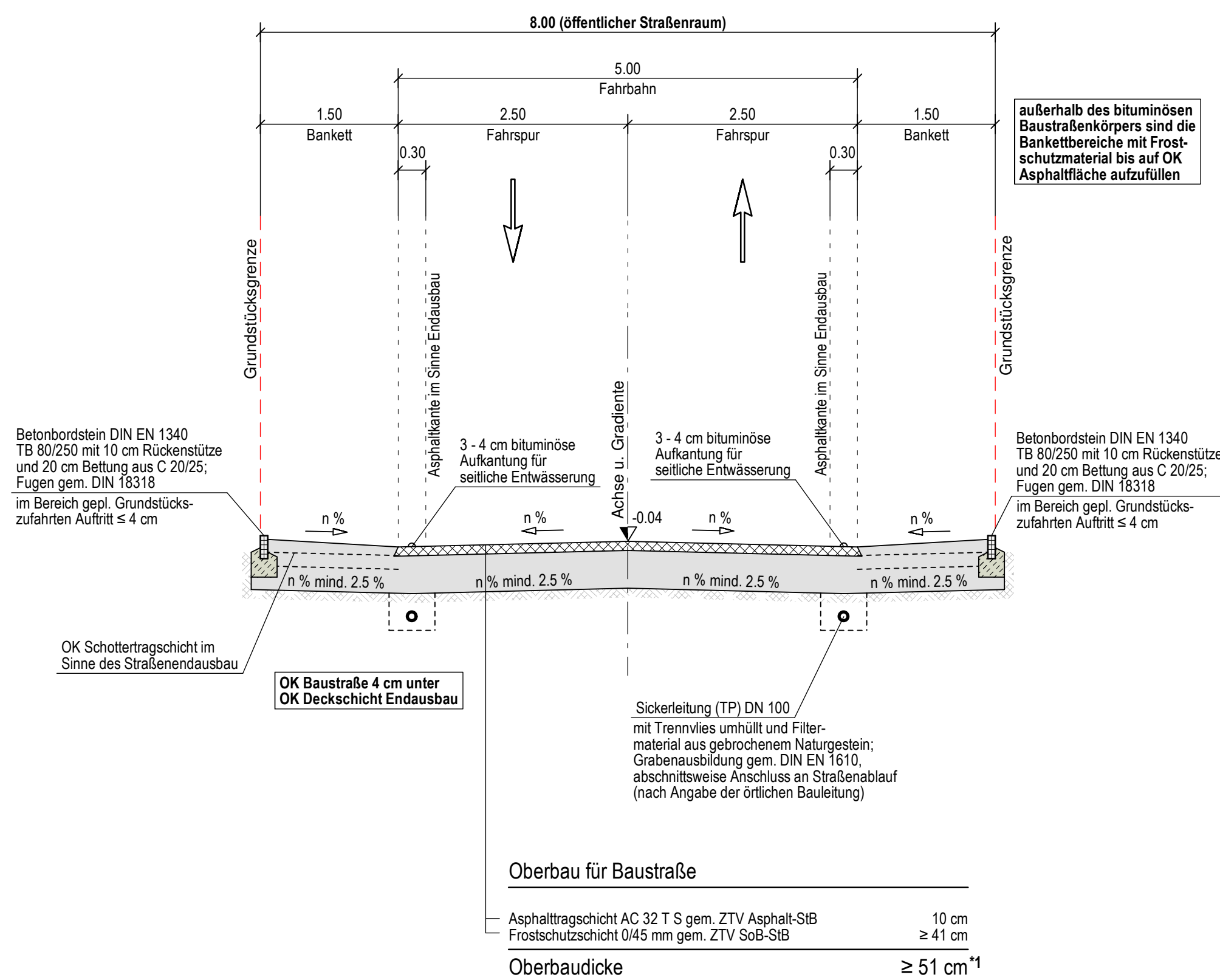
Belastungsklasse 0,3
qd = 2.5 %



RQ 8.00 : Anliegerstraße

- Baustraße -
Straße C, D, E, F

Belastungsklasse 0,3
qd = 2.5 %



Mindestwerte des Verformungsmoduls E_{v2} in MPa

	Bk 100-1,0	Bk 0,3
O.K. Kies- bzw. Schotter-tragschicht	150 (180)*	120
O.K. Frostschuttschicht	120	100
Planum	45	45

*Verformungsmodul (180 MPa) für Bauweisen mit Pflasterdecken bei Bk 3,2 (gem. RStO 12, Tafel 3, Zeile 1 und 3)

Anmerkung :
Betonsteinpflaster gem. Merkblatt
Pflasterdecke und Plattenbeläge sowie ATV-DIN 18318

Bezeichnungen gemäß TL Asphalt-StB 07/13 (Ausgabe 2007/Fassung 2013)

Asphaltmischquart	Asphaltmischquatsorte	Beanspruchung
Asphaltbeton: AC	Tragschicht: T	leichte: L
Spüttmastixasphalt: SMA	Binderschicht: B	normale: N
Gussasphalt: MA	Deckschicht: D	besondere: S
offenporiger Asphalt: PA	Tragdeckschicht: TD	
Beispiel:	AC 32 T S	S
Asphalt Concrete	Größtkorn Tragschicht	besondere Beanspruchung

*1 Bei nicht tragfähigem Baugrund ($E_{v2} > 45$ MPa) ist eine Bodenverbesserung erforderlich. (vgl. ausstehende Baugrunduntersuchung)

Die Grundtragfähigkeit ist nach Durchführung der Stabilisierungsmaßnahmen durch Plattendruckversuche nach DIN 18 134 flächenhaft nachzuweisen. (vgl. ausstehende Baugrunduntersuchung)

ZH INGENIEURE INFRASTRUKTUR · PLANUNG + MANAGEMENT	<small>Ingenieurbüro Zick-Hessler Schulstraße 50 · 91045 Wettenberg Telefon: 06406 / 9100 0 Telefax: 06406 / 9100 20 info@zick-hessler.de www.zick-hessler.de</small>	Datum: 19.11.2018	Projektleiter: B. Sapauschke
		Projekt-Nr.: 182967	CAD: SB geprüft: ZH

STADT WETZLAR		Proj.-Nr.:	
Der Magistrat Tiefbauamt		Unterlage:	14.2
		Blatt-Nr.:	3
		B-Plan:	
Stadtteil: Münchholzhausen	Leistungsphase:	Ausführungsplanung	
Baugebieterschließung der Stadt Wetzlar	Aufmaß:	12 / 2017	A.D.N. Consulting
Baugebiet "Schattenlänge" in Münchholzhausen	Sachbearbeiter/in:	11 / 2018	ZH
	Gezeichnet:	11 / 2018	ZH
	Geprüft:	11 / 2018	ZH
	Maßstab:	1 : 50	
Regelquerschnitt - Anliegerstraße (Straße C, D, E, F)			
BAUDEZERNAT		TIEFBAUAMT	
gez. Semler		gez. Heller	
Datum:		Datum:	
Bürgermeister		Leiter des Tiefbauamtes	
Änderungsvermerke			
Nr.:	Änderung/Ergänzung	Datum:	Name:

VORABZUG